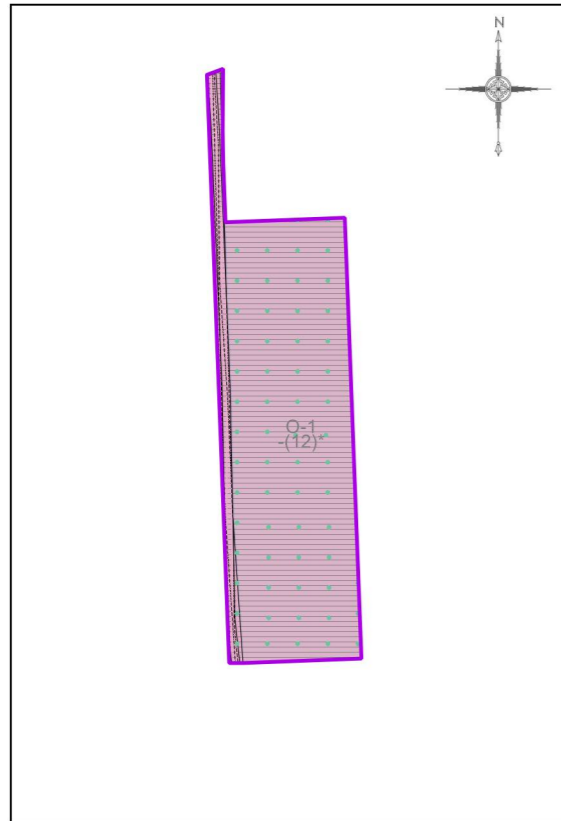





ВНЕСЕНИЕ ИЗМЕНЕНИЙ В ПРАВИЛА ЗЕМЛЕПОЛЬЗОВАНИЯ И ЗАСТРОЙКИ ТЕРРИТОРИИ (ЧАСТИ ТЕРРИТОРИИ) ГОРОДСКОГО ОКРУГА ДОМОДЕДОВО МОСКОВСКОЙ ОБЛАСТИ ПРИМЕНИТЕЛЬНО К ЗЕМЕЛЬНОМУ УЧАСТКУ С КАДАСТРОВЫМ НОМЕРОМ 50:28:0060115:4693

КАРТА ГРАДОСТРОИТЕЛЬНОГО ЗОНИРОВАНИЯ С ОТОБРАЖЕНИЕМ ГРАНИЦ НАСЕЛЕННЫХ ПУНКТОВ, ГРАНИЦ ЗОН С ОСОБЫМИ УСЛОВИЯМИ ИСПОЛЬЗОВАНИЯ ТЕРРИТОРИЙ, ГРАНИЦ ТЕРРИТОРИЙ ОБЪЕКТОВ КУЛЬТУРНОГО НАСЛЕДИЯ И ГРАНИЦ ТЕРРИТОРИЙ ИСТОРИЧЕСКИХ ПОСЕЛЕНИЙ (ПО СВЕДЕНИЯМ ИСОГД МО)







Границы

-  Разработки
-  Земельных участков (по данным ЕГРН)
-  Территориальных зон

Территориальные зоны

-  О-1 - Многофункциональная общественно-деловая зона

Зоны с особыми условиями использования территорий

-  Зона регулирования застройки и хозяйственной деятельности
-  Водоохранная зона
-  Охранная зона инженерных коммуникаций
-  Приаэродромная территория

Подписи территориальных зон

- О-1 - Виды территориальных зон
- - Предельное количество надземных этажей
- (12) - Предельная высотность (в метрах)

Примечание:

- Рассматриваемая территория полностью расположена в границах зон с особыми условиями использования территорий (по сведениям ЕГРН):
Зона регулирования застройки и хозяйственной деятельности, Водоохранная зона.

Должность	ФИО	Подпись	Дата	Договор от 24.07.2024 № 173-2024			
Нач. отд. ПЗЗ ЦОГД	Д.М. Пападопулос			Московская область, городской округ Домодедово			
ГИП отд. ПЗЗ ЦОГД	Д.А. Косенко						
ГИП отд. ПЗЗ ЦОГД	А.В. Складова						
Глав. спец. отд. ПЗЗ ЦОГД	А.С. Марченко			Внесение изменений в Правила землепользования и застройки территории (части территории) городского округа Домодедово Московской области применительно к земельному участку с кадастровым номером 50:28:0060115:4693	Стадия	Лист	Листов
ГИП отд. ПЗЗ ЦОГД	Е.С. Головенкова				ГД	2.2	4
Вед. инж. отд. ПЗЗ ЦОГД	Г.Г. Юрин				НИИПИ градостроительства ГАУ МО «НИИПИ градостроительства»		
Проверил	Д.М. Пападопулос						